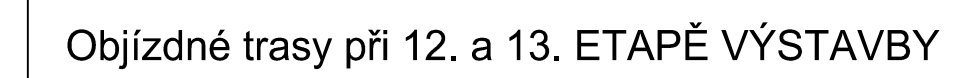
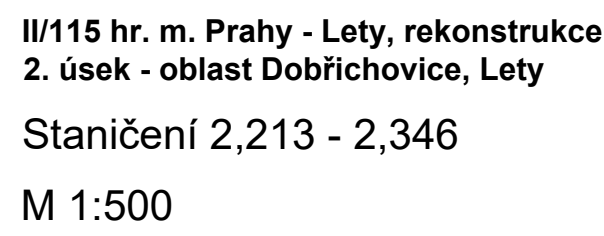



II/115 hr. m. Prahy - Lety, rekonstrukce
2. úsek - oblast Dobřichovice, Lety
Staničení 2,213 - 2,346
M 1:500



NOVÝ STAV
ZAMĚŘENÍ (PŮVODNÍ STAV)
KATASTR

LEGENDA PLOCH:

- 12. ETAPA VÝSTAVBY
-  13. ETAPA VÝSTAVBY

LEGENDA DZ:

DOČASNÉ DOPRAVNÍ ZNAČENÍ

Č.	Datum	Popis	Schválil
REVIZE			

Souřadnicový systém S-JTSK, Výškový systém Bpv

Objednatel:			
Středočeský kraj Zborovská 84/11, 150 21 Praha 5			

Kraj: Středočeský kraj		Čís.msbj.:	S-0823/DOP/2018
Katastrální území: Černošice, Dobřichovice, Lety u Dobřichovic		Čís.akce:	399219
Akce:		Datum:	01/2025
II/115 hr. m. Prahy - Lety, rekonstrukce 2. úsek - oblast Dobřichovice, Lety		Stupeň:	KPS
		Forma:	10x4x
		Měřítko:	1:500
		Číslo kopie:	Číslo přílohy:
Příloha:	Situace ZOV - 12. a 13. Etapa	B.8.2.7	